



Crna Gora
O P Š T I N A B A R

Sekretarijat za uređenje prostora, komunalno-stambene poslove
i zaštitu životne sredine

Broj: 07-352/17-1088
Bar, 13.11.2017.godine

Sekretarijat za uređenje prostora, komunalno-stambene poslove i zaštitu životne sredine Opštine Bar, rješavajući po zahtjevu **Radončić Ismeta**, iz Bara, za izdavanje urbanističko-tehničkih uslova, a na osnovu člana 62a Zakona o uređenju prostora i izgradnji objekata (»Sl. list CG«, br.51/08, 40/10, 34/11, 40/11, 47/11, 35/13, 39/13 i 33/14) i DUP-a »Pečurice - centar« (»Sl. list CG – Opštinski propisi«, broj 25/11), izdaje:

URBANISTIČKO - TEHNIČKE USLOVE

- IZDAJU SE** urbanističko-tehnički uslovi za izradu tehničke dokumentacije za objekat na urbanističkoj parceli br. **94**, u zoni »A«, podzona »A1«, po DUP-u »**Pečurice - centar**«, u Baru. Urbanistička parcela, površine 247,00m², je grafički i geodetski definisana koordinatama prelomnih tačaka, datim u grafičkom prilogu »Parcelacija, regulacija i nivelacija«.
- Namjena objekta: Turističko stanovanje.**

Turističko stanovanje podrazumijeva objekte namjenski građene za pružanje turističkih usluga ishrane i smještaja odnosno motele, pansiona, vile ili objekte koji se povremeno koriste za ove namjene-odmarališta, hosteli, kuće za odmor i sl.

Stanovanje je definisano kao pretežna namjena u okviru koje se u skladu sa uslovima parcele mogu organizovati i drugi sadržaji i to pre svega u funkciji turizma, u pojedinačnim objektima. Sadržaji turizma planirani su u pojedinačnim slobodnostojećim objektima, dvojnim objektima, objektima u prekinutom nizu i kao grupacije objekata-apartmanska naselja i kompleksi sa više objekata (na urbanističkim parcelama velike površine), te je preporučena izrada Idejnih urbanističkih rješenja ili Idejnog projekta za urbanističku parcelu čija je površina veća od 3000 m². Idejno urbanističko rješenje ili projekat mora biti urađeno na ažurnoj topografsko – katastarskoj podlozi, a u skladu sa uslovima iz Plana. Idejno urbanističko rješenje urbanističke parcele ili lokacije, usaglašeno između Investitora i nadležnog organa, predstavlja osnov za izradu tehničke dokumentacije. Moguća je fazna izgradnja objekta.

Na urbanističkim parcelama za koje je preporučena izrada Idejnog urbanističkog rješenja ili Idejnog projekta, kroz Idejno urbanističko rješenje ili projekat će se:

 - izvršiti provjera zadatih urbanističko-tehničkih uslova u skladu sa rezultatima izvršenih geotehničkih i seizmičkih ispitivanja karakteristika terena,
 - izvršiti izbor kategorije objekata u skladu sa Pravilnikom i na taj način definisati konačne kapacitete objekata i infrastrukture s obzirom da su Planom zadati maksimalni dozvoljeni kapaciteti,
 - definisati fazna izgradnja u okviru kompleksa, a u skladu sa potrebama investitora.

Može se raditi jedinstveno Idejno rješenje za više urbanističkih parcela, ukoliko gradi jedan investitor.

Uslovi koje mora ispunjavati svaki od objekata turizma definisani su Pravilnikom o klasifikaciji, minimalnim uslovima i kategorizaciji ugostiteljskih objekata (Sl.list RCG br. 23/05) ili drugim važećim propisom koji uređuje ovu oblast.

»Ako lokacija namijenjena planskim dokumentom za stanovanje, odnosno za poslovnu djelatnost nije privedena namjeni, ovi urbanističko-tehnički uslovi mogu se primjeniti za izradu tehničke dokumentacije za primarni ugostiteljski objekat za pružanje usluga smještaja i usluge pripremanja i usluživanja hrane i pića.

U tom slučaju, primjenjuju se svi osnovni parametri definisani planskim dokumentom, osim namjene površina, koji su dati u ovim UTU.«

3. **Gabarit objekta:** Uvidom u DUP-u »Pečurice - centar« utvrđeno je da se radi o urbanističkoj parceli sa postojećim objektom.

Shodno DUP-u »Pečurice - centar« na urbanističkim parcelama sa postojećim objektima, planirano je da se može izdati građevinska dozvola:

- za objekte koji ispunjavaju uslove za izgradnju planiranih (novih) objekata
- za objekte koji su prekoračili maksimalne indekse (indeks zauzetosti, indeks izgrađenosti), maksimalnu spratnost, za koje su ispunjeni uslovi parkiranja, a koji nisu prešli definisanu građevinsku liniju prema susjednim parcelama niti regulacionu liniju prema saobraćajnici - u postojećem gabaritu
- za objekte koji su prekoračili maksimalne indekse (indeks zauzetosti, indeks izgrađenosti), maksimalnu spratnost, definisanu građevinsku liniju prema susjednim parcelama, a koji ispunjavaju uslove parkiranja i nisu prešli definisanu regulacionu liniju prema saobraćajnici - u postojećem gabaritu uz pismenu saglasnost susjeda.

U slučaju kada je postojeći objekat dotrajao, ili kada Investitor odluči da ga ruši, objekat se može srušiti po prethodno pribavljenom odobrenju od ovog Sekretarijata i na parceli izgraditi novi, prema uslovima i smjernicama ovog Plana za izgradnju Planiranih objekata.

U cilju ispunjavanja uslova iz Plana i pribavljanja odobrenja za građenje za postojeće objekte, preporučuje se i dozvoljava udruživanje urbanističkih parcela, ili u slučaju kada nema uslova za parkiranje na pripadajućoj urbanističkoj parceli, ostvarivanje parkiranja na nekoj od susjednih urbanističkih parcela ili na nekoj drugoj urbanističkoj parceli u zahvatu Plana.

Gabarit planiranih objekata:

Spratnost objekta :

Indeks izgrađenosti **max. 1,8** i maksimalna spratnost **7 (sedam) vidnih etaža**, bez obzira na nomenklaturu (vidnih etaža) su dati kao maksimalno dozvoljene veličine koje se kombinuju u odnosu na površinu svake urbanističke parcele i sve ostale uslove (parkiranje, ozelenjavanje, građevinska linija), tako da se ne mogu ostvariti na svakoj parceli sve tri maksimalne veličine.

Ukoliko to uslovi terena dozvoljavaju, što će se provjeriti prethodnim geotehničkim ispitivanjima za konkretnu lokaciju, razmatraće se mogućnost izgradnje podzemne etaže (bez ograničenja broja etaža).

Horizontalni gabarit objekta :

- Površina pod objektom max. 98,80m².
- Maksimalna BGP je 444,60m².
- Maksimalni indeks zauzetosti 0,4 za slobodnostojeće objekte i 0,75 za objekte u nizu.

Podzemne etaže u kojima je organizovano parkiranje, garažiranje ili ekonomski i pomoćni sadržaji u službi osnovne funkcije objekta (SPA, wellness, teretane), ne ulaze u obračun građevinske bruto površine objekta.

Dati urbanistički parametri vezano za gabarite objekata bliže se utvrđuju u skladu sa ispunjenim ostalim urbanističko-tehničkim uslovima datim za predmetnu lokaciju, **stim što minimalni kapaciteti moraju biti jedna prostorna oblikovna funkcionalna cjelina, a maksimalni u skladu sa datim urbanističkim parametrima.**

4. **Grđevinska i regulaciona linija, orjentacione i nivelacione kote objekta:** Utvrđene su u svemu prema Izvodu iz DUP-a »Pečurice - centar«, izdatom od strane ovog Sekretarijata, a koji čine sastavni dio ovih uslova.

Grđevinske linije planiranih objekata date su kao linije do kojih se može graditi.

Na parcelama koje imaju veću površinu i mogu zadovoljiti sve uslove iz Plana preporučuje se da se objekat ne gradi na GL nego da se povlači unutar parcele.

Između građevinske i regulacione linije mogu se graditi samo površinski parking prostori i formirati zeleni pojas, a u pojasu između regulacione linije i ivice kolovoza (puta) samo ozelenjavanje, u skladu sa grafičkim prilogom Pejzažna arhitektura.

U odnosu na pješačke i kolsko pješačke saobraćajnice udaljenost objekta je 3,0 m.

Građevinska linija prema susjednim parcelama je na udaljenosti 3,0 m. Za urbanističke parcele koje se graniče sa potocima, ona iznosi 10 m od ivice regulacije potoka i poklapa se sa granicom UP u dijelu prema potoku (GL=RL).

Izuzetno, građevinska linija ispod površine zemlje, ukoliko je prostor namijenjen za garažiranje, može biti maksimalno do granice urbanističke parcele, ukoliko to dozvoljavaju karakteristike terena, ali ne prema saobraćajnicama.

Izgradnja na ivici parcele (dvojni objekti i objekti u prekinutom nizu), ili na udaljenosti manjoj od propisane je moguća isključivo uz pisanu saglasnost vlasnika susjedne parcele na čijoj granici je predviđena izgradnja.

Kota prizemlja kada je namjena za stanovanje i turističko stanovanje može biti do max. 1,0 m iznad kote konačno uređenog i nivelisanog terena oko objekta. Kote prizemlja objekata sa sadržajima poslovanja mogu biti izdignute iznad kote konačno uređenog i nivelisanog terena oko objekta, do max. 20 cm.

Regulacione linije u odnosu na postojeće saobraćajnice, koje zbog izgrađenih objekata nije moguće planirati u odgovarajućim profilima, treba da čine koridor od 8,5 m-regulacioni pojas (između regulacionih linija RL, sa jedne i druge strane od osovine saobraćajnice,

5. Arhitektura i materijali, krov i krovni pokrivač: Arhitektonske volumene objekata potrebno je pažljivo projektovati sa ciljem postizanja homogene slike naselja i grada. U oblikovnom smislu objekat treba da bude uklopljen u ambijent, sa savremenim arhitektonskim rješenjima. U projektovanju objekta koristiti savremene materijale i likovne izraze. Fasadne površine obraditi od odgovarajućih materijala koji garantuju adekvatnu zaštitu enterijera objekta. Kolorit objekata uskladiti sa njihovom funkcijom, okolinom, građevinskim naslijeđem i klimatskim uslovima.
Krovove raditi kose ili ravne ozelenjene kod etaža povučenih po terenu. Krovne pokrivače predvidjeti od kvalitetnog i trajnog materijala i kvalitetno ugraditi.
6. Meteorološki podaci: Područje zahvaćeno DUP-om »Pečurice - centar« nalazi se u zoni modifikovane klime mediterana čije su karakteristike umjerena godišnja ljetnja i zimska temperatura vazduha sa malim temperaturnim kolebanjima tokom dana, srednja vlažnost i veona intezivna godišnja i dnevna osunčanost. Srednja godišnja temperatura iznosi 15,6°C, srednja ljetnja temperatura je 23,4°C, dok srednja zimska iznosi 8,3°C. Prosječne godišnje padavine iznose 1.400 mm, srednja godišnja vlažnost vazduha 70%, intenzivna insolacija, prosječno 7 časova dnevno. Vjetrovitost: izraženi vjetrovi su hladna bura, vlažni jugo i osvježavajući maestral.
7. Inženjersko geološke i hidrološke karakteristike: Za potrebe projektovanja odnosno izradu idejnih i glavnih projekata izraditi elaborat o geološkim istraživanjima u skladu sa Zakonom o geološkim istraživanjima ("Sl. list RCG", br. 28/93, 27/94, 42/94, 26/07, "Sl. list CG", br. 28/11). Detaljna geološka istraživanja tla obavezno se vrše prije izrade tehničke dokumentacije za izgradnju objekata iz tačke 7 citiranog Zakona.
8. Seizmički uslovi: Zbog izražene seizmičnosti područja proračune za objekat raditi na IX (deveti) stepen seizmičkog intenziteta po MCS.
9. Zaštita životne sredine: Poštovati Zakon o procjeni uticaja na životnu sredinu ("Sl. list RCG", br. 80/05, "Sl. list CG", br. 40/10, 73/10, 40/11 i 27/13), Uredbu o projektima za koje se vrši procjena uticaja na životnu sredinu ("Sl. list RCG", br. 20/07, "Sl. list CG", br. 47/13 i 53/14) kao i podzakonske akte koji proizilaze iz zakona.

10. Uslovi i mjere zaštite od elementarnih nepogoda i drugih većih nepogoda: U cilju zaštite od elementarnih nepogoda postupiti u skladu sa Zakonom o zaštiti i spašavanju ("Sl. list Crne Gore", br. 13/07, 05/08, 86/09).
11. Uređenje urbanističke parcele: Obradu i uređenje površina zahvaćenih planom, vršiti u skladu sa rješenjem detaljnog urbanističkog plana, a prema posebno urađenim projektima uređenja predmetne lokacije. Urbanističke parcele urediti u duhu tradicionalnog korišćenja prostora: popločavanjem pješačkih površina, ozelenjavanjem – zatravnjivanjem i sadnjom autohtonih biljnih vrsta. Uređenje podrazumjeva: min. 30% zelenih površina, u odnosu na urb. parcelu, ostalo parterno izgrađeno (pješačke i prilazne puteve, parkinge, staze, trgove i td.), odnosno za kategorisane turističke objekte sa 3*-5*, planirati 60m² – 100m² zelenih i slobodnih površina po ležaju u objektima. Organizaciju lokacija (udruženih urbanističkih parcela) i urbanističkih parcela velike površine na kojima se gradi više objekata, izvršiti po principu kompleksa od više objekta koji su međusobno povezani adekvatnim komunikacijama. Prilikom lociranja objekata u okviru kompleksa težiti maksimalnom obezbjeđenju vizura prema moru za svaki od objekata i voditi računa o njihovoj međusobnoj udaljenosti. Slobodne površine objekata rješavaće se na način što će se u ambijent uređenog parkovskog zelenila inkorporirati sadržaji namijenjeni sportu, rekreaciji, zabavi i druženju. Ukoliko su parcele manjih površina ili širine uličnog fronta manje od 10m težiti formiranju niza koji mora predstavljati jedinstvenu oblikovnu cjelinu i to ukoliko postoji međusobna usaglašenost susjeda. Elementi parterne arhitekture, bazeni, manji šankovi i sl., sastavni su dio parternog uređenja, i to u skladu sa potrebama investitora. Na parceli se mogu graditi i ostali sadržaji koji su prateći turističkoj namjeni (prilazi, parkinzi, bazeni, igrališta dječja i sportska, otvorene terase i druge popločane površine, krovovi ukopanih i poluukopanih garaža koji nisu viši od 1,0 m iznad kote konačno uređenog i nivelisanog terena oko objekta, i koriste se za neku od navedenih namjena i ne ulaze u obračun indeksa. Obrada otvorenih parkinga treba da je takva da omogući maksimalno ozelenjavanje. Koristiti po mogućnosti zastor od prefabrikovanih elemenata (beton-trava) i uz ili između parkinga (poželjno na svaka tri parking mjesta) zasaditi drvored, uvijek kada uslovi terena dopuštaju. Dozvoljeno je ograđivanje parcela samo do RL prema saobraćajnicama i to zelena živica (Napomena: RL uz saobraćajnice manjeg profila od 5,5 m se nanose od osovine saobraćajnice na obje strane 4,25 m), a prema susjednim parcelama: kamen, metalni profili, živa ograda i njihova kombinacija, na način da unaprijede estetsku vrijednost okoline (visina 1,5 m, sokl 40 cm). Predvideti hidrantsku mrežu radi zalivanja novoplaniranih zelenih površina. Odrediti lokaciju za organizovano odlaganje komunalnog otpada u okviru svakog kompleksa ili urbanističke parcele.
12. Priključci objekta na javnu saobraćajnicu i uslovi za parkiranje odnosno garažiranje: U svemu prema izvodu iz DUP-a »Pečurice - centar«. Urbanističke parcele (za planirane objekte) po pravilu imaju direktan pristup sa saobraćajnice, a već izgrađeni objekti za koje nije moguće obezbijediti direktan pristup sa kolske saobraćajnice, imaju pristupe sa pješačkih saobraćajnica na način kako ih sada koriste. DUP-om je predviđeno da svaki postojeći kao i novi objekat (planirani) koji treba da se gradi mora da zadovolji svoje potrebe za stacioniranjem vozila na urbanističkoj parceli na kojoj se objekat gradi u dvorištima objekata i/ili u garažama u objektima u suterenskom i/ili podrumskom dijelu. U cilju pribavljanja odobrenja za građenje za postojeće objekte, preporučuje se i dozvoljava udruživanje urbanističkih parcela, ili u slučaju kada nema uslova za parkiranje na pripadajućoj urbanističkoj parceli, ostvarivanje parkiranja na nekoj od susjednih urbanističkih parcela ili na nekoj drugoj urbanističkoj parceli u zahvatu Plana. Uslov za izgradnju objekta je obezbjeđivanje potrebnog broja parking mesta. Tačan broj potrebnih parking mjesta za svaki objekat biće određen nakon dostavljanja projektne dokumentacije, a uz poštovanje navedenih normativa. Planirane kapacitete za parkiranje projektovati na bazi sledećih normativa:

SADRŽAJ	Potreban broj PM
TURIZAM - hoteli	50PM/100soba
TURIZAM - apartmani	1PM/1-1,2 smešt. jed.
STANOVANJE-individualno	1PM/1 stan
STANOVANJE-kolektivno	1PM/1-1.2 stan
UGOSTITELJSTVO	25PM/1000m ² korisne povr.
DJELATNOSTI	30PM/1000m ² korisne povr.

Ukoliko se u nekom objektu ili na lokaciji planira garaža, obavezno iskoristiti nagibe i denivelaciju terena kao povoljnost. Garaže raditi u suterenskoj i/ili podrumskoj etaži i mogu biti jednoetažne ili višetažne (podzemne). Garaže se mogu izvesti kao klasične ili mehaničke. Ukoliko postoji mogućnost i potreba za projektovanjem klasičnih podzemnih garaža, poštovati sledeće elemente:

- širina prave rampe min. 3,75m za jednosmjerne, a 6,50m za dvosmjerne prave rampe;
- širina kružne rampe min. 4,70m za jednosmjerne, a 8,10m za dvosmjerne kružne rampe;
- širina prolaza min 5.5m, a dimenzije parking mesta min. 2,5 x 5.0 m;
- slobodna visina garaže min. 2,3 m;
- podužni nagib rampi u zavisnosti od veličine garaže:

- 1) kružne rampe bez obzira na veličinu garaže maks. 12% za otkrivene i 15% za pokrivene;
- 2) prave rampe za garaže do 1500m² mogu imati nagib 18% za pokrivene i 15% za otkrivene;
- 3) za veće garaže od 1500m² prave rampe maks. 12% za otkrivene i 15% za pokrivene;

Prilikom projektovanja i izgradnje garaže pridržavati se pravilnika o tehničkim zahtjevima za zaštitu garaža za putničke automobile od požara i eksplozija. Izradom tehničke dokumentacije za izgradnju podzemnih garaža neophodno je predvidjeti mjere obezbjeđenja postojećih objekata u neposrednoj blizini planiranih podzemnih garaža. Ne dozvoljava se postavljanje pojedinačnih garaža za jedno ili manji broj vozila izvedenih od lima ili na drugi vizuelno neprihvatljiv način.

Otvorena parking mjesta predvidjeti sa dimenzijama 2,5(2,3) x 5,0 m, min. 4,8 m.

13. Priključci na objekte infrastrukture: U svemu prema izvodu iz DUP-a »Pečurice Centar«.

Vodovodne i kanalizacione, elektro i tk instalacije u objektu i izvan njega projektovati u skladu sa važećim propisima i standardima, a priključenje objekta na infrastrukturne sisteme projektovati prema uslovima dobijenim od nadležnih javnih preduzeća, a koji čine sastavni dio ovih uslova.

Elektroenergetska infrastruktura: Upućuje se investitor da pri izradi tehničke dokumentacije (idejni projekat ili glavni projekat) mora poštovati Tehničke preporuke EPCG i to:

- Tehnička preporuka za priključenje potrošača na niskonaponsku mrežu TP-2 (dopunjeno izdanje);
- Tehnička preporuka – Tipizacija mjernih mjesta;
- Uputstvo i tehnički uslovi za izbor i ugradnju ograničivača strujnog opterećenja;
- Tehnička preporuka TP-1b-Distributivna transformatorska stanica DTS- EPCG 10/04 kV.

Tehničke preporuke dostupne su na sajtu EPCG.

Investitor je obavezan da od Elektrodistribucije Bar pribavi potvrdu o ometanju/neometanju elektroenergetskih instalacija na urbanističkoj parceli/lokaciji.

Elektronska komunikacija: Upućuje se investitor da, pri izradi tehničke dokumentacije iz oblasti elektronskih komunikacija, mora poštovati sledeće pravilnike:

- Pravilnik o širini zaštitnih zona i vrsti radio koridora u kojima nije dopušteno planiranje i gradnja drugih objekata (»Sl. list CG«, br. 33/14), kojim se propisuju način i uslovi određivanja širine zaštitnih zona elektronskih komunikacionih mreža, elektronske komunikacione infrastrukture i povezane opreme i radio koridora u čijoj zoni nije dopušteno planiranje i gradnja drugih objekata;
- Pravilnik o tehničkim i drugim uslovima za projektovanje, izgradnju i korišćenje elektronske komunikacione mreže, elektronske komunikacione infrastrukture i povezane opreme u objektima (»Sl. list CG«, br. 41/15), kojim se propisuju tehnički i drugi uslovi za projektovanje, izgradnju i korišćenje elektronske komunikacione mreže, elektronske komunikacione infrastrukture i povezane opreme u poslovnim i stambenim objektima;

- Pravilnik o uslovima za planiranje, izgradnju, održavanje i korišćenje pojedinih vrsta elektronskih komunikacionih mreža, elektronske komunikacione infrastrukture i povezane opreme, koji propisuju uslovi za planiranje, izgradnju, održavanje i korišćenje pojedinih vrsta elektronskih komunikacionih mreža, elektronske komunikacione infrastrukture i povezane opreme u Crnoj Gori;
- Pravilnik o zajedničkom korišćenju elektronske komunikacione infrastrukture i povezane opreme, («Sl. list CG», br. 52/14), kojim se propisuju uslovi i način zajedničkog korišćenja elektronske komunikacione infrastrukture i povezane opreme, kao i mjere za povećanje raspoloživosti slobodnih kapaciteta u toj infrastrukturi.

Hidrotehnička infrastruktura: Investitor je obavezan da o svom trošku projektuje i izgradi minimum hidrotehničku infrastrukturu, potrebnu za neometano funkcionisanje objekta, ukoliko ne postoji mogućnost priključenja (zbog nedostatka iste), a do izgradnje Planom planiranih infrastrukturnih objekata. Kao poredno rješenje projektovati cistijernu za vodu i vodonepropusnu septičku jamu ili ekološki bioprečistivač, shodno sledećim uslovima:

- I. Otpadne vode iz objekta, potrebno je tretirati ekološkim bioprečistačima adekvatnog kapaciteta, zavisno od proračuna količine otpadne vode ako je specifična potrošnja vode 140 l/stanovnik/dan; Kvalitet otpadne vode koji se ispušta u recipijent treba da je u skladu sa Pravilnikom o kvalitetu i sanitarno-tehničkim uslovima za ispuštanje otpadnih voda u recipijent i javnu kanalizaciju, načinu i postupku ispitivanja kvaliteta otpadnih voda, minimalnom broju ispitivanja i sadržaju izvještaja o utvrđenom kvalitetu otpadnih voda («Sl. list CG», br. 45/08 i 9/10); Proizvođač uređaja mora da posjeduje sertifikat o kvalitetu otpadne vode koja izlazi iz uređaja i da su dopuštene koncentracije opasnih i štetnih materija u otpadnim vodama koje se smiju ispuštati u skladu sa Pravilnikom;
- II. Zapreminu septičke jame odrediti srazmjerno veličini objekta, tj. proračunu količine otpadne vode ako je specifična potrošnja vode 140 l/stanovnik/dan; Zavisno proračunu i dnevnom kapacitetu predvidjeti jednokomornu, dvokomornu ili trokomornu septičku jamu; Zidove i dno jame uraditi nabijenim betonom; Unutrašnju stranu zida omalterisati cementnim malterom do crnog sjaja, kako bi se onemogućilo isticanje tečnosti u teren; Postaviti ventilacione glave za odvođenje gasova, koji mogu biti ekspozivni; Septičku jamu pokriti betonsko-armiranom pločom, sa propisanim otvorom i poklopcem za crpljenje; Jamu locirati tako, da je minimalno 3 m udaljena od objekta; Obezbijediti nepropustljivost septičke jame, jer se desava da uslijed nesavjesnog rada, jame propuštaju nečistu tečnost i dolazi do zagađenja podzemnih voda.

14. Uslovi za pristup i kretanje lica smanjene pokretljivosti: U procesu projektovanja neophodno je pridržavati se Pravilnika o bližim uslovima i načinu prilagođavanja objekata za pristup i kretanje lica smanjene pokretljivosti («Službeni list CG», br. 48/13).
15. Organizacija gradilišta: Gradilište organizovati tako da se ne remeti život i rad u susjednim objektima. U toku izvođenja radova ne ometati saobraćajnice /kolse i pješačke/, javne površine ne koristiti za odlaganje materiala. Investitor i izvođač su obavezni da preduzmu sve zakonom predviđene mjere obezbijedenja i organizacije gradilišta.
16. Uslovi za racionalnu potrošnju energije: Održivoj potrošnji energije treba dati prioritet racionalnim planiranjem potrošnje, te implementacijom mjera energetske efikasnosti u sve segmente energetskog sistema.

U cilju energetske i ekološki održive izgradnje objekata treba težiti :

- Smanjenju gubitaka toplote iz objekta poboljšanjem toplotne zaštite spoljnih elemenata i povoljnim odnosom osnove i volumena zgrade,
- Povećanju toplotnih dobitaka u objektu povoljnom orijentacijom zgrade i korišćenjem sunčeve energije,
- Korišćenju obnovljivih izvora energije u zgradama (biomasa, sunce, vjetar itd),
- Povećanju energetske efikasnosti termoenergetskih sistema U cilju racionalnog korišćenja energije treba iskoristiti sve mogućnosti smanjenja korišćenja energije u objektima. Pri izgradnji objekata koristiti savremene termoizolacione materijale, kako bi se smanjila potrošnja toplotne

energije;

- Predvidjeti mogućnost korišćenja solarne energije;
- Kao sistem protiv pretjerane insolacije koristiti održive sisteme (zasjenu škurama, građevinskim elementima, zelenilom i sl.) kako bi se smanjila potrošnja energije za vještačku klimatizaciju;
- Pri proračunu koeficijenta prolaza toplote objekata uzeti vrijednosti za 20-25% niže od maksimalnih dozvoljenih vrijednosti za ovu klimatsku zonu;
- Drvoredima i gustim zasadima smanjiti uticaj vjetra i obezbjediti neophodnu zasjenu u ljetnjim mjesecima.

17. Projektant je obavezan da se pridržava Zakona o uređenju prostora i izgradnji objekata (»Sl. list CG«, br. 51/08, 40/10, 34/11, 40/11, 47/11, 35/13 i 39/13) kao i Pravilnika o načinu izrade, razmjeri i bližoj sadržini tehničke dokumentacije (»Sl. list CG«, br. 23/14).

18. Uz zahtjev za izdavanje građevinske dozvole investitor je dužan da priloži dokumentaciju propisanu čl. 93 Zakona o uređenju prostora i izgradnji objekata (»Sl. list CG«, br. 51/08, 40/10, 34/11, 40/11, 47/11, 35/13, 39/13 i 33/14). Reviziju tehničke dokumentacije (izuzev za porodičnu stambenu zgradu površine do 500m² sa najviše četiri zasebne stambene jedinice) izvršiti u skladu sa citiranim Zakonom o uređenju prostora i izgradnji objekata i Pravilnikom o načinu vršenja revizije idejnog i glavnog projekta (»Sl. List CG« br. 30/14 i 32/14).

19. **Napomena:** Veći dio kat. parc. broj 2919 KO Dobra Voda se nalazi u sklopu predmetne urbanističke parcele.

Ukoliko se lokacija određuje na dijelu urbanističke parcele, u dijelu dokumentacije na osnovu koje se izdaje građevinska dozvola, potrebno je ispoštovati i odredbe čl. 93, stav 1, tačka 2a) citiranog Zakona o uređenju prostora i izgradnji objekata, koji propisuje sledeće: **»saglasnosti svih vlasnika građevinskog zemljišta obuhvaćenog urbanističkom parcelom, ako se objekat gradi na dijelu urbanističke parcele;«**

Smjernicama za realizaciju Plana predviđeno je sledeće:

„Kada se urbanistička parcela, koja je već određena ovim Planom, ne podudara sa postojećom katastarskom parcelom (ili parcelama), kao i u drugim opravdanim slučajevima, kada je potrebno izvršiti manje usklađivanje urbanističke parcele sa zemljišno-knjižnim ili katastarskim stanjem, opštinski organ uprave nadležan za poslove uređenja prostora može izvršiti usklađivanje urbanističke parcele sa zemljišno-knjižnim ili katastarskim stanjem, prilikom izdavanja urbanističko-tehničkih uslova. U okviru predložene parcelacije može se vršiti udruživanje parcela i formiranje većih urbanističkih parcela. Ukoliko se određuje lokacija na dijelu urbanističke parcele za izgradnju, rekonstrukciju ili izvođenje drugih radova kojima se vrše promjene u prostoru njena površina ne može biti manja od 400 m² u Zonama A i C, a ne može biti manja od 600 m² u Zoni B. Na UP sa maslinama koje su posebno označene i tretirane kao izuzeci, lokacija u dijelu UP ne može biti manja od 1000 m².“

PRILOZI:


- Izvod iz Dup-a »Pečurice centar« ovjeren od strane ovog Sekretarijata,
- Tehnički uslovi d.o.o. »Vodovod i kanalizacija« - Bar

DOSTAVITI: Podnosiocu zahtjeva i a/a

Obradio:


Samostalni savjetnik I,

Arh. Sabaheta Divanović, dipl. ing.



Sekretar,

Arh. Suzana Crnovršanin, dipl. ing.





Crna Gora
O P Š T I N A B A R

Sekretarijat za uređenje prostora, komunalno-stambene poslove
i zaštitu životne sredine

Broj: 07-352/17-1088
Bar, 13.11.2017.godine

IZVOD IZ DUP-a «PEČURICE - CENTAR»
ZA URBANISTIČKU PARCELU BROJ »94«, U ZONI »A«, PODZONA »A1«







Ovjerava:
Samostalni savjetnik I,

Arh. **Sabaheta Divanović**, dipl. ing.





DETALJNI URBANISTIČKI PLAN "PEČURICE-CENTAR"

LEGENDA



-  URBANISTIČKE PARCELE
-  URBANISTIČKE PARCELE SA POSEBNIM USLOVIMA GRADNJE ZBOG MASLINA
-  GRAĐEVINSKA LINIJA
-  REGULACIONA LINIJA






- UP1413 BROJ URBANISTIČKE PARCELE
- P=366m² POVRŠINA URBANISTIČKE PARCELE



-  Zona A
-  Zona B
-  Zona C
-  Oznake podzona




URBANO ZELENILO

-  Zelene površine javnog korišćenja
-  Zelene površine specijalne namjene-zaštitni pojas-


ZAŠTITNO ZELENILO

-  Zaštitne šume
-  Maslinjaci
-  Poljoprivredne površine-voćnjaci

-  Komunalne površine
-  Komunalne površine/groblje

-  Kolsko pješačke površine
-  Pješačke površine
-  Ostale javne površine

-  Zaštićena zona ispod postojećeg dalekovoda 35kV - od 14m

-  Zaštićena zona ispod postojećeg dalekovoda 10 kV - od 10m

-  GRANICA ZAHVATA

PARCELACIJA , REGULACIJA I NIVELACIJA

Plan

R 1:1000

naručilac :

Opština Bar

obrađivač :

MONTENEGRO
projekt

direktor:

Vasilije Đukanović dipl.pravnik

odgovorni planer:

Mr.Jadranka Popović dipl.ing.arh.

odgovorni planer faze:

Mr.Jadranka Popović dipl.ing.arh.

avgust 2011.

PRODUCED BY AN AUTODESK EDUCATIONAL PRODUCT list br.11

KOORDINATE KARAKTERISTIČNIH TAČKA URBANISTIČKE PARCELE

525 6595275.05 4655645.17
526 6595258.82 4655633.25
527 6595264.38 4655627.53
528 6595267.35 4655626.04
529 6595270.60 4655626.77
530 6595280.29 4655632.84
531 6595282.19 4655636.22
532 6595280.77 4655639.82

KOORDINATE KARAKTERISTIČNIH TAČKA GRAĐEVINSKIH LINIJA

g123 6595268.99 4655646.49
g124 6595278.37 4655637.27
g125 6595278.18 4655635.29
g126 6595269.10 4655629.66
g127 6595266.92 4655629.93
g128 6595246.85 4655650.59



DETALJNI URBANISTIČKI PLAN "PEČURICE-CENTAR"

LEGENDA



-  STANOVANJE VELIKIH GUSTINA
-  TURISTIČKO STANOVANJE
-  UP / CENTRALNE FUNKCIJE
-  STANOVANJE SREDNJE GUSTINE
-  UP / TURISTIČKO STANOVANJE
-  KOMUNALNE POVRŠINE
-  KOMUNALNE POVRŠINE/groblje
-  OSTALE JAVNE POVRŠINE
-  KOLSKO PJEŠAČKE POVRŠINE
-  PJEŠAČKE POVRŠINE
- URBANO ZELENILO**
-  ZELENE POVRŠINE JAVNOG KORIŠĆENJA
-  ZELENE POVRŠINE SPECIJALNE NAMJENE
-  -ZAŠTITNI POJAS-
- ZAŠTITNO ZELENILO**
-  ZAŠTITNE ŠUME
-  MASLINJACI
-  POLJOPRIVREDNE POVRŠINE-voćnjaci
-  VODOTOCI
-  GRANICA ZAHVATA

NAMJENA POVRŠINA

Plan

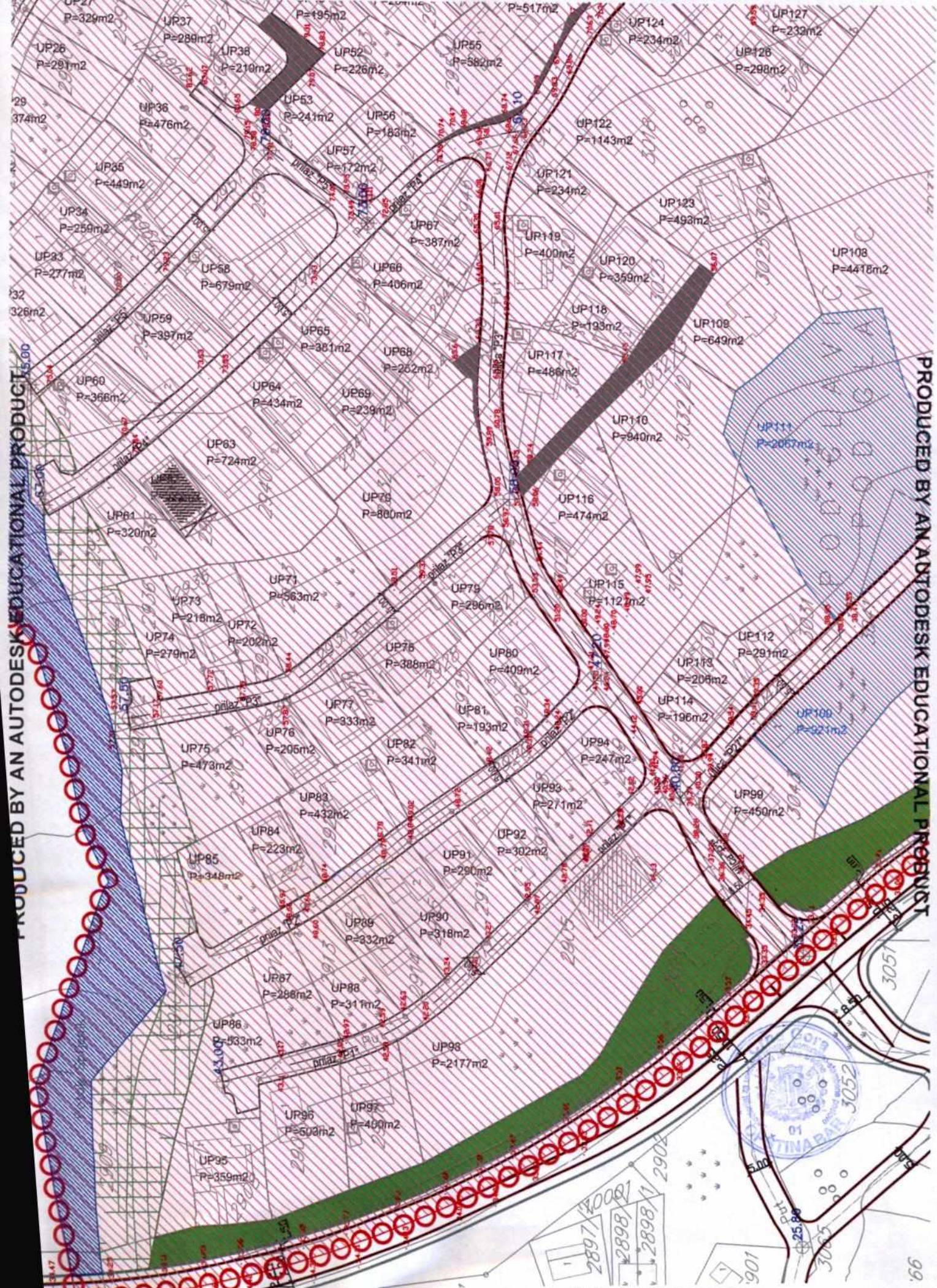
R 1:2000

naručilac :	Opština Bar
obrađivač :	MONTEGRO <i>projekt</i>
direktor:	Vasilije Đukanović dipl.pravnik
odgovorni planer:	Mr.Jadranka Popović dipl.ing.arh.
odgovorni planer faze:	Mr.Jadranka Popović dipl.ing.arh.



avgust 2011.

list br. 10



PRODUCED BY AN AUTODESK EDUCATIONAL PRODUCT

PRODUCED BY AN AUTODESK EDUCATIONAL PRODUCT

DETALJNI URBANISTIČKI PLAN "PEČURICE-CENTAR"



LEGENDA

	GRANICA ZAHVATA PLANA
	IVICA KOLOVOZA
	TROTOARI/PJEŠAČKE STAZE
	OSOVINA SAOBRAĆAJNICA
	URBANISTIČKE PARCELE
	URBANISTIČKE PARCELE SA POSEBNIM USLOVIMA GRAĐENA ZBOG MASLINA
	GRAĐEVINSKA LINIJA
	REGULACIONA LINIJA
UP1413 P=366m2	BROJ I POVRŠINA URBANISTIČKE PARCELE
	KOMUNALNE POVRŠINE
	KOMUNALNE POVRŠINE/groblje
	KOLSKO-PJEŠAČKE POVRŠINE
	VODOTOCI
	ZAŠTITNI POJAS
	URBANO ZELENILO
	ZAŠTITNE ŠUME

SAOBRAĆAJ

Plan

R 1:1000

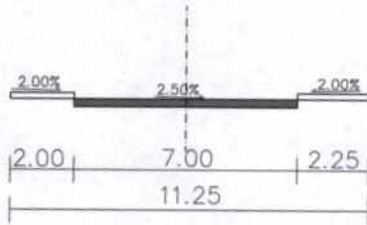
naručilac :	Opština Bar
obrađivač :	MONTE NEGRO projekt
direktor:	Vasilije Đukanović dipl.pravnik
odgovorni planer:	Mr.Jadranka Popović dipl.ing.arh.
odgovorni planer faze:	Dašić Zoran dipl.ing.grad.



Poprečni presjeci

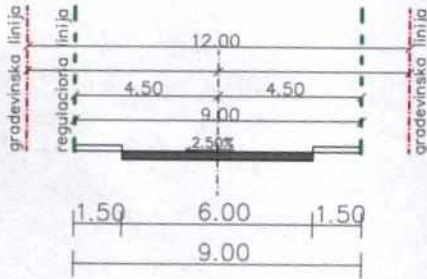
presjek A-A

"Jadranska magistrala"



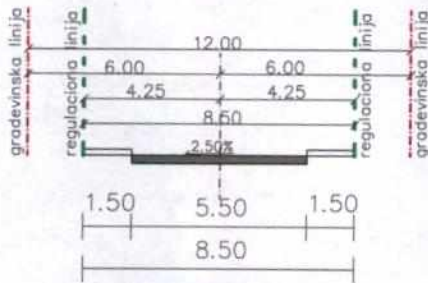
presjek B-B

ulica "P1"



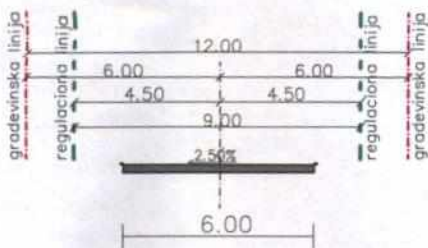
presjek C-C

ulica "Bratstva i jedinstva"



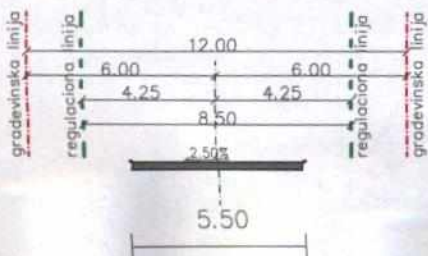
presjek D-D

ulica "P2", "P4", "P5", "P10"



presjek E-E

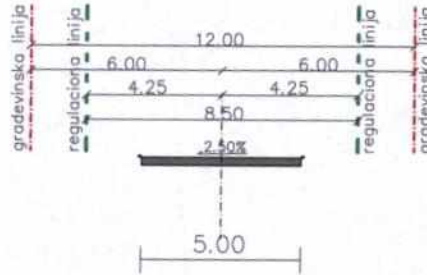
ulica: "P3", "P4", "P5", "P6", "P7", "P8"
ulica: "P9", "P10", "P11", "P18", "P19"
ulica: "P20", "P21", "P27", "P28"



presjek F-F


ulica: "P6", "P7", "P8", "P14", "P17", "P22"
ulica: "P24", "P25", "P29", "P31", "P32"

prilaz: "P1", "P2", "P3", "P4", "P5", "P13"
prilaz: "P16", "P17", "P22", "P29", "P30"
prilaz: "P31", "P32", "P33", "P47"




presjek G-G

prilaz: "P15", "P18", "P19", "P39"
prilaz: "P41", "P43", "P51"




presjek H-H

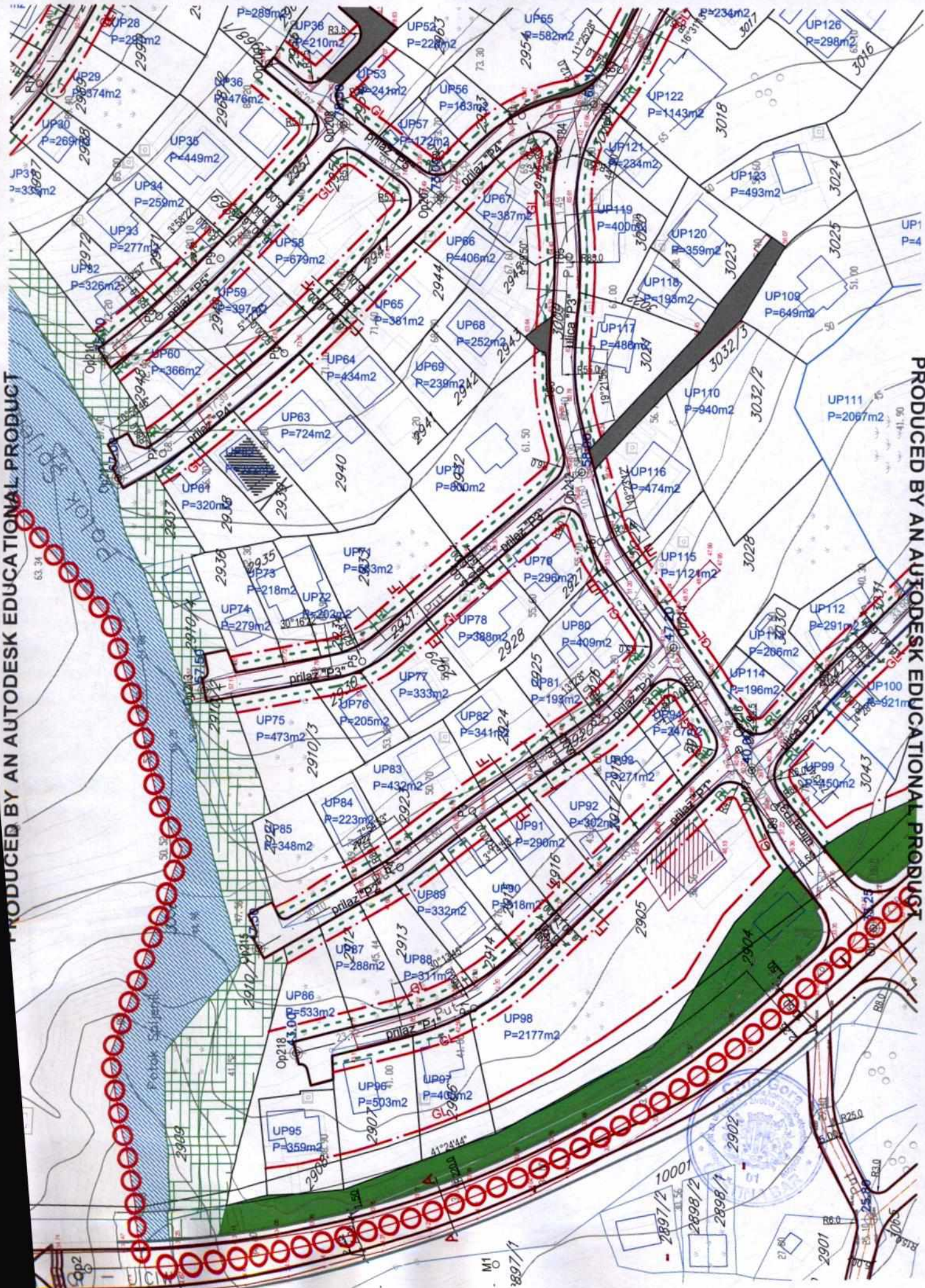
prilaz: "P40"



presjek I-I

prilaz: "P30"





PRODUCED BY AN AUTODESK EDUCATIONAL PRODUCT


PRODUCED BY AN AUTODESK EDUCATIONAL PRODUCT

DETALJNI URBANISTIČKI PLAN "PEČURICE-CENTAR"


LEGENDA:


URBANI NASELJSKO ZELENILLO


I Zelene površine javnog korišćenja


 Zelenilo uz saobraćajnicu (drvoredi, zel. na parkinzima, skver)


II Zelene površine ograničenog korišćenja

 Zelene i slobodne površine u okviru turističkog stanovanja

 Zelene i slobodne površine u okviru VG stanovanja


 Zelene i slobodne površine u okviru SG stanovanja

 Zelene i slobodne površine centralnih funkcija-CF u okviru Zone B i C


 Zelene i slobodne površine komunalnih i infrastrukturnih objekata

III Zelene površine specijalne namjene


 Groblje

 Zaštitni pojas


ZAŠTITNO ZELENILLO


 Zaštitne šume


 Maslinjaci


 Poljoprivredne površine-voćnjaci


 vodotoci


 ostale javne površine


 kolsko pješačke površine


 pješačke površine


 granica urb. parcele


 urb. parcele sa posebnim uslovima


 masline


 broj i površina urb. parcele


 gradjevinska linija

 regulaciona linija

 Zona A

 Zona B

 Zona C

 granica zahvata DUP-a

PEJZAŽNA ARHITEKTURA

Plan

R 1:2000

naručilac : Opština Bar

obrađivač : **MONTENEGRO** projekt

direktor: Vasilije Đukanović dipl.pravnik

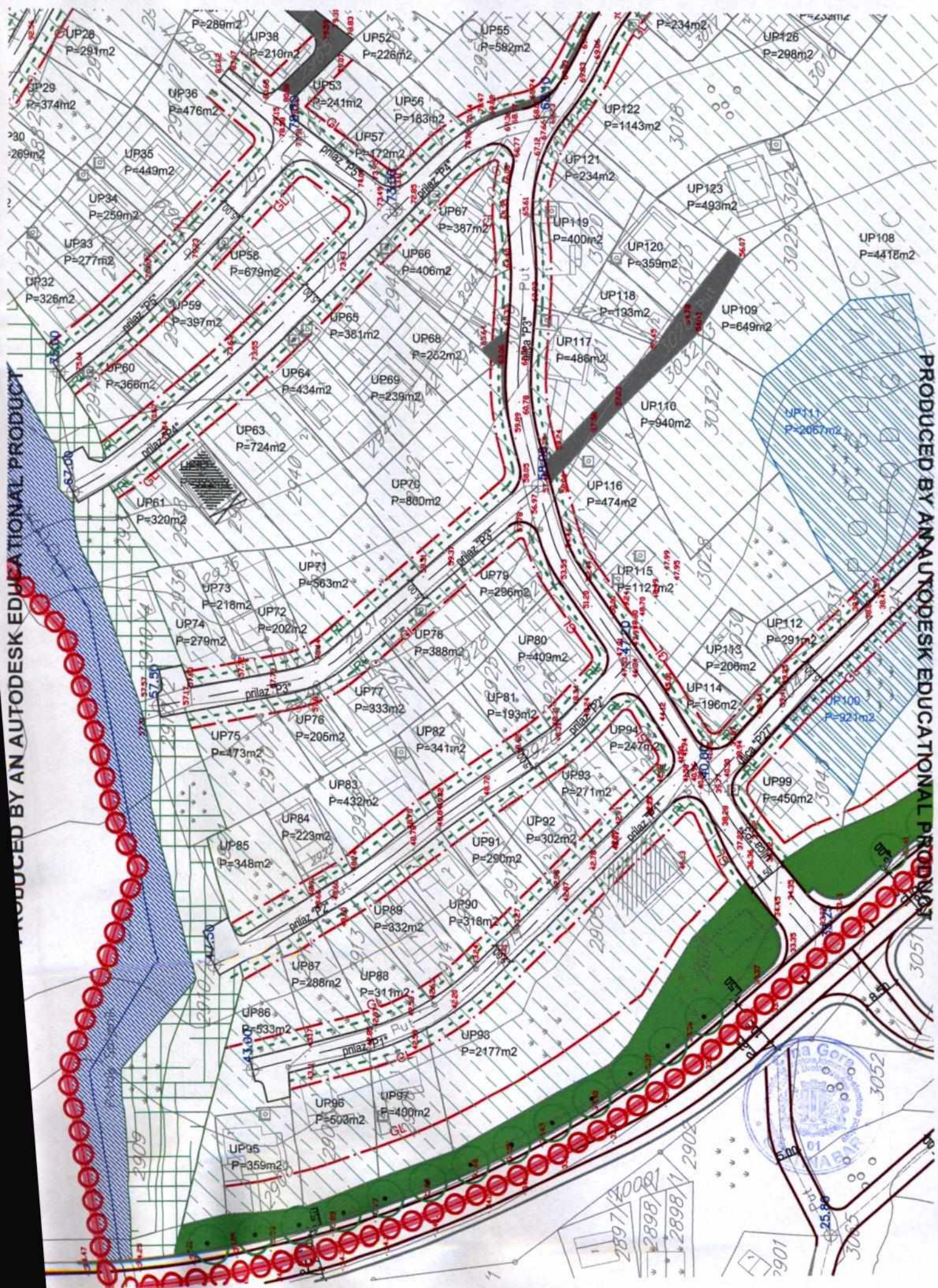
odgovorni planer: Mr.Jadranka Popović dipl.ing.arh.

odgovorni planer faze: Snežana Laban dipl.ing.pejz.arh.



































list br. 17

avgust 2011.



"PEČURICE-CENTAR"

LEGENDA

	TRAFOSTANICA 35/10KV - POSTOJEĆA	
	TRAFOSTANICA 10/0,4KV - POSTOJEĆA	
	TRAFOSTANICA 10/0,4KV - PLAN	
	DALEKOVOD 35KV - POSTOJEĆI - IZMJEŠTA SE	
	DALEKOVOD 10KV - POSTOJEĆI	
	DALEKOVOD 10KV - POSTOJEĆI - UKIDA SE	
	ZAŠTIĆENA ZONA ISPOD POSTOJEĆEG DALEKOVODA 35KV - od 14m	
	ZAŠTIĆENA ZONA ISPOD POSTOJEĆEG DALEKOVODA 10 KV - od 10m	
	KABLOVSKI VOD 10KV - POSTOJEĆI	
	KABLOVSKI VOD 35KV -PLAN "GUP BARA 2020-2025"	
	KABLOVSKI VOD 10KV - PLAN	
	KABLOVSKA KANALIZACIJA	
	KOLOVOZ - PLAN	
	URBANISTIČKE PARCELE	
	URBANISTIČKE PARCELE SA POSEBNIM USLOVIMA GRADNJE ZBOG MASLINA	
	GRAĐEVINSKA LINIJA	
	REGULACIONA LINIJA	
UP1413	BROJ URBANISTIČKE PARCELE	
P=366m ²	POVRŠINA URBANISTIČKE PARCELE	
URBANO ZELENILO		
	ZELENE POVRŠINE JAVNOG KORIŠĆENJA	
	ZELENE POVRŠINE SPECIJALNE NAMJENE -ZAŠTITNI POJAS-	
ZAŠTITNO ZELENILO		
	ZAŠTITNE ŠUME	
	MASLINJACI	
	POLJOPRIVREDNE POVRŠINE-voćnjaci	
	KOMUNALNE POVRŠINE	
	KOMUNALNE POVRŠINE/groblje	
	OSTALE JAVNE POVRŠINE	
	KOLSKO PJEŠAČKE POVRŠINE	
	PJEŠAČKE POVRŠINE	
	A	OZNAKA ZONE
	B	OZNAKA ZONE
	C	OZNAKA ZONE
		GRANICA ZAHVATA

ELEKTROENERGETIKA

Plan

R 1:2000

naručilac :	Opština Bar
obrađivač :	MONTENEGRO <i>projekt</i>
direktor:	Vasilije Đukanović dipl.pravnik
odgovorni planer:	Mr.Jadranka Popović dipl.ing.arh.
odgovorni planer faze:	Nada Dašić dipl.ing.el.

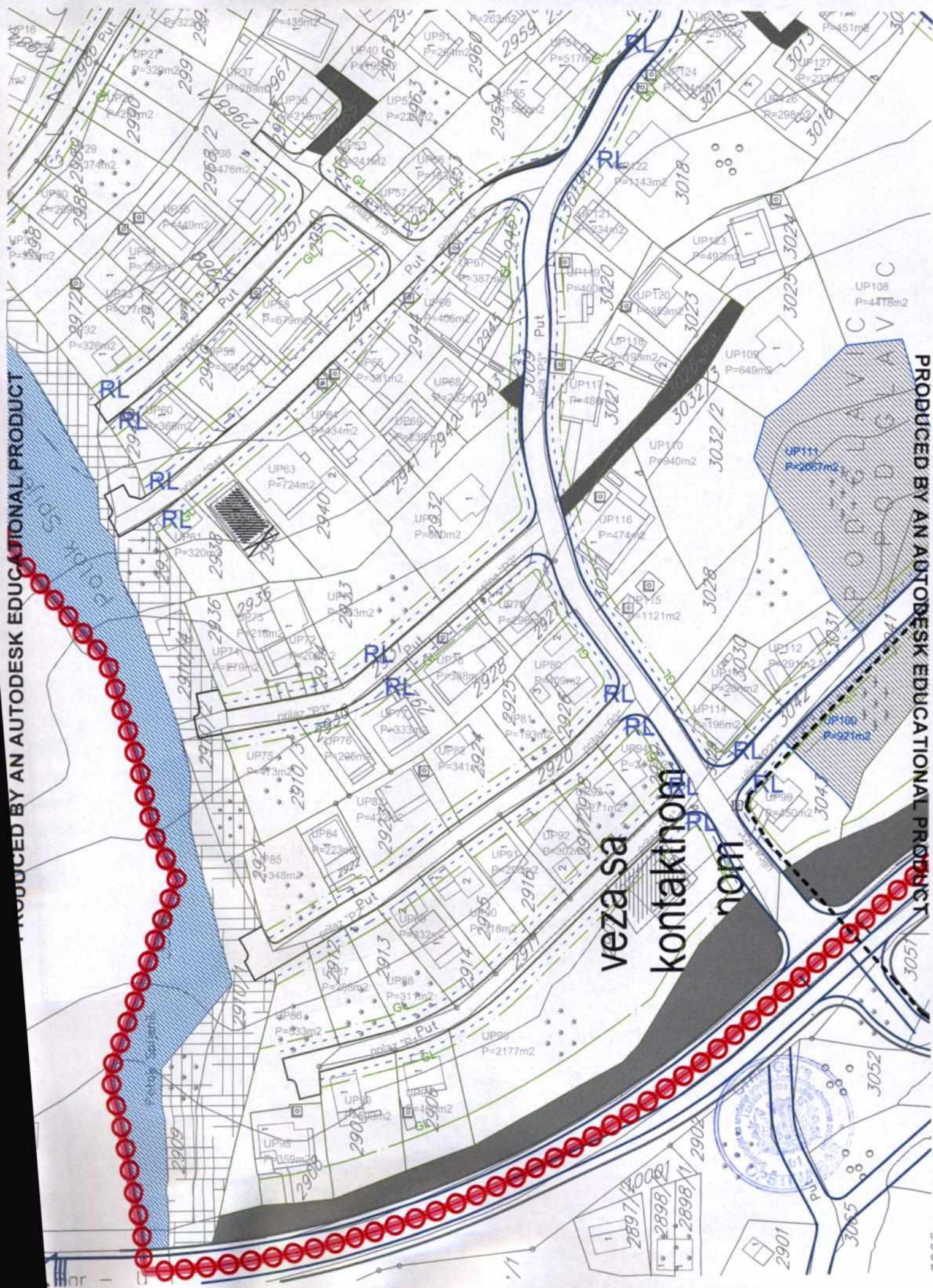


avgust 2011.

list br. 15

PRODUCED BY AN AUTODESK EDUCATIONAL PRODUCT
























PRODUCED BY AN AUTODESK EDUCATIONAL PRODUCT



"PEČURICE-CENTAR"



LEGENDA

-  POSTOJEĆI TK ČVOR RSS DOBRE VODE
-  POSTOJEĆA TK KANALIZACIJA
-  POSTOJEĆE TK OKNO
-  POSTOJEĆI SPOLJAŠNJI TK IZVOD - STUBIĆ
-  PLANIRANA TK KANALIZACIJA SA 4 PVC CIJEVI 110mm
-  PLANIRANO TK OKNO
- NO 1,....,NO 795 BROJ PLANIRANOG TK OKNA
-  TK KANALIZACIJA PLANIRANA DUP-OM VELIKI PIJESAK
-  KOLOVOZ PLAN
-  URBANISTIČKE PARCELE
-  URBANISTIČKE PARCELE SA POSEBNIM USLOVIMA GRADNJE ZBOG MASLINA
-  GRAĐEVINSKA LINIJA
-  REGULACIONA LINIJA
- UP1413 BROJ URBANISTIČKE PARCELE
- P=366m² POVRŠINA URBANISTIČKE PARCELE
- URBANO ZELENILO**
-  ZELENE POVRŠINE JAVNOG KORIŠĆENJA
-  ZELENE POVRŠINE SPECIJALNE NAMJENE -ZAŠTITNI POJAS-
- ZAŠTITNO ZELENILO**
-  ZAŠTITNE ŠUME
-  MASLINJACI
-  POLJOPRIVREDNE POVRŠINE-voćnjaci
-  KOMUNALNE POVRŠINE
-  KOMUNALNE POVRŠINE/groblje
-  OSTALE JAVNE POVRŠINE
-  KOLSKO PJEŠAČKE POVRŠINE
-  PJEŠAČKE POVRŠINE
-  GRANICA ZAHVATA

TELEKOMUNIKACIONA INFRASTRUKTURA

Plan

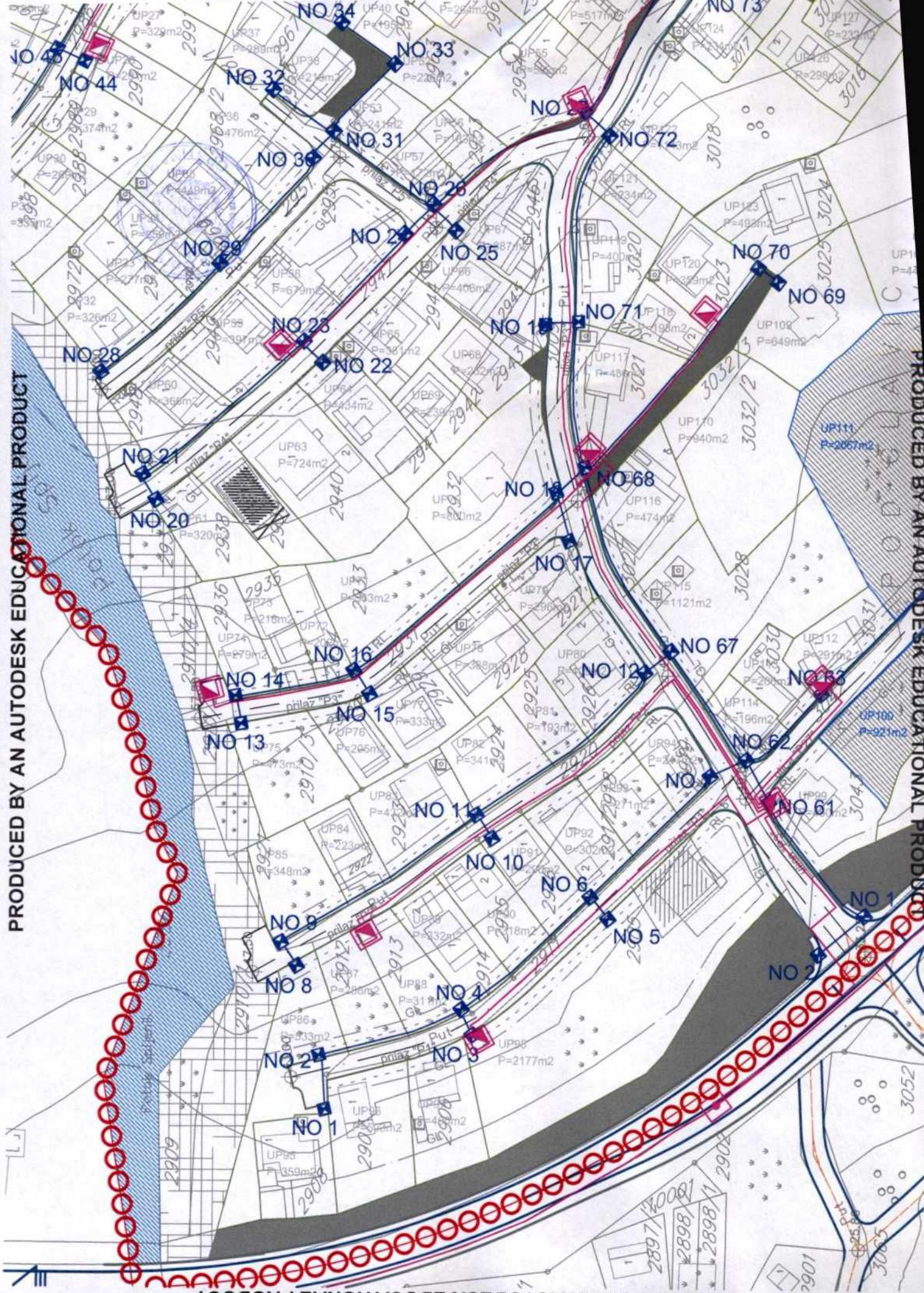
R 1:2000

naručilac :	Opština Bar
obrađivač :	MONTENEGRO <i>projekt</i>
direktor:	Vasilije Đukanović dipl.pravnik
odgovorni planer:	Mr.Jadranka Popović dipl.ing.arh.
odgovorni planer faze:	Željko Maraš dipl.ing.el.



list br. 16

avgust 2011





















PRODUCED BY AN AUTODESK EDUCATIONAL PRODUCT

PRODUCED BY AN AUTODESK EDUCATIONAL PRODUCT

PRODUCED BY AN AUTODESK EDUCATIONAL PRODUCT
DETALJNI URBANISTIČKI PLAN
"PEČURICE-CENTAR"

LEGENDA

-  Regionalni cjevovod
 -  Vodovodna mreža I visinske zone
 -  Vodovodna mreža II visinske zone
 -  Vodovodna mreža III visinske zone
 -  Potisni cjevovod
 -  Rezervoar sa crpnom stanicom
 -  Fekalna kanalizacija
 -  Potisni cjevovod kanalizacije
 -  Crpna stanica
 -  Atmosferska kanalizacija
 -  URBANISTIČKE PARCELE
 -  URBANISTIČKE PARCELE SA POSEBNIM
 -  USLOVIMA GRADNJE ZBOG MASLINA
 -  GRAĐEVINSKA LINIJA
 -  REGULACIONA LINIJA
 -  VODOTOCI
 -  KOMUNALNE POVRŠINE
- UP1413 BROJ URBANISTIČKE PARCELE
P=366m² POVRŠINA URBANISTIČKE PARCELE
-  GRANICA ZAHVATA



PRODUCED BY AN AUTODESK EDUCATIONAL PRODUCT

PRODUCED BY AN AUTODESK EDUCATIONAL PRODUCT

HIDROTEHNIČKA INFRASTRUKTURA

Plan

R 1:2000

naručilac :	Opština Bar
obrađivač :	MONTENEGRO <i>projekt</i>
direktor:	Vasilije Đukanović dipl.pravnik
odgovorni planer:	Mr.Jadranka Popović dipl.ing.arh.
odgovorni planer faze:	Nataša Novović dipl.ing.gradj.



avgust 2011.

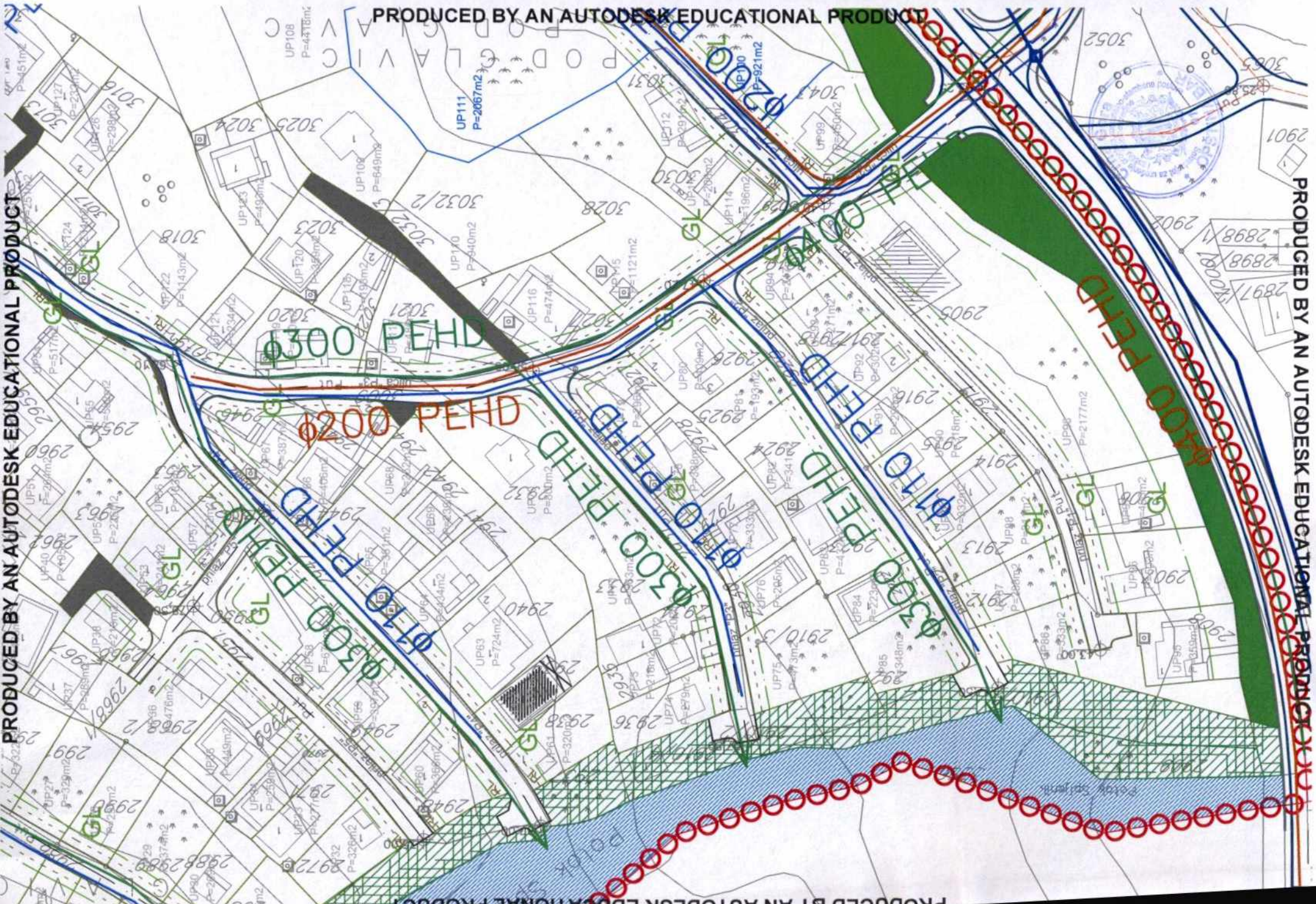
list br. 14

PRODUCED BY AN AUTODESK EDUCATIONAL PRODUCT

PRODUCED BY AN AUTODESK EDUCATIONAL PRODUCT

PRODUCED BY AN AUTODESK EDUCATIONAL PRODUCT

PRODUCED BY AN AUTODESK EDUCATIONAL PRODUCT



PRODUCED BY AN AUTODESK EDUCATIONAL PRODUCT

TEHNIČKI USLOVI

Za izradu projektne dokumentacije za priključenje na hidrotehničku infrastrukturu

a) Opšti dio

Vodovod:

- Za registrovanje utroška vode cijelog objekta potrebno je ugraditi vodomjer u šahti u skladu sa tehničkim propisima. Šaht treba da bude lociran u posjedu investitora, 1m od ivice parcele gledajući iz pravca mjesta priključenja na ulični cjevovod. Predvidjeti posebno mjerenje potrošnje vode za stambeni i poslovni dio objekta.
- Za objekte sa više od četiri stambene jedinice (stambene zgrade) može se predvidjeti ugradnja kontrolnih vodomjere za svaki ulaz posebno (vertikalno). Vodovodnu šahtu obavezno izvesti sa drenažom, penjalicama i poklopcem tako postavljenim da se vodomjer ne nalazi neposredno ispod otvora poklopca. Za svaku stambenu jedinice predvidjeti ugradnju mjernih uređaja-vodomjera smještenih u kasetama na etažama, stalno dostupnim za očitavanje, kontrolu i održavanje (max jedan ormar za jedan sprat, uz mogućnost zaključavanja radi obezbjeđenja od oštećenja i krađe vodomjera). Vodomjeri treba da budu sa mogućnošću daljinskog očitavanja putem radio veze proizvođača "Insa" ili "Madalena". Vodomjeri sa horizontalnom osovinom se moraju postaviti isključivo horizontalno, odnosno sa vertikalnom osovinom isključivo vertikalno, sa pravim komadom cijevi 3D-5D ispred vodomjera. Ukoliko se predviđi baštenski hidrant neophodno je odrediti subjekt koji će izmirivati naknadu za utrošenu vodu.
- Za profile veće ili jednake $\varnothing 50\text{mm}$ potrebno je predvidjeti ugradnju kombinovanih vodomjera, pri čemu manji vodomjer treba da bude klase »C« a veći klase »B«.
- Kod vodomjera profila $\varnothing 50\text{mm}$ i više obavezno se ispred vodomjera ugrađuje zatvarač, hvatač nečistoće, MDK komad, ravni komad za smirenje toka vode, a iza vodomjera ravni komad i zatvarač. Iza vodomjera na koji je spojena hidrantska mreža objekta ili sprinkler sistem za gašenje požara, obavezno se ugrađuje zaštitnik od povratnog toka (nepovratni ventil). Dužina ravnog dijela za smirenje toka ispred i iza vodomjera zavisi o profilu vodomjera. Prilikom dimenzionisanja vodomjernog šahta voditi računa o dimenzijama armatura i fazonskih komada koji se ugrađuju.
- Za vrstu materijala priključka na vodovodnu mrežu predvidjeti PEHD (polietilen) ili PP (polipropilen). Maksimalno dozvoljeni profil priključka je $\varnothing 100\text{mm}$, pri čemu profil priključka mora biti manji od profila ulične cijevi na koju se planira priključenje.
- Direktno uzimanje vode iz javne vodovodne mreže preko hidroforskih uređaja, dozvoljeno je samo kod cjevovoda prečnika $\varnothing 200\text{ mm}$ i više. Uređaj za povišenje pritiska kod direktnog spoja na vodovodnu mrežu obavezno mora biti opremljen frekventnom regulacijom. Iz cjevovoda prečnika manjih od $\varnothing 200\text{mm}$ voda za uređaj za povišenje pritiska se može uzimati samo preko zatvorenog prelaznog rezervoara sa slobodnim nivoom vode.
- Direktno uzimanje vode iz javnog cjevovoda za sprinkler instalaciju (preko priključka za objekat) dozvoljeno je samo u slučaju kada je ulični cjevovod prečnika većeg ili jednakog $\varnothing 250\text{ mm}$. Za prečnike uličnih cjevovoda manjeg od $\varnothing 250\text{ mm}$ potrebno je izgraditi rezervoar dovoljne zapremine za potrebe sprinkler instalacija. Rezervoari se u

ovom slučaju pune iz uličnog cjevovoda u skladu sa hidrauličkim proračunom iz projekta.

Fekalna kanalizacija:

- o Profil priključka i pad potrebno je odabrati u skladu sa izvedenim hidrauličkim proračunima, kao i na osnovu raspoloživih geodetskih kota. Minimalni profil priključka na gradsku kanalizacionu mrežu je Ø 160mm.
- o Sva neophodna geodetska mjerenja i uzdužne profile, predvidjeti tehničkom dokumentacijom.
- o Gradski sistem kanalizacione mreže je separatan, tako da se ne dozvoljava upuštanje atmosferskih voda u fekalnu kanalizaciju i obrnuto
- o Nije dozvoljeno gravitaciono priključenje podrumskih i suterenskih etaža objekta na fekalnu kanalizaciju.
- o Prilikom izrade projekta u dijelu ispuštanja otpadnih voda uzeti u obzir sve specifičnosti korisnika kanalizacije (kapacitet i tehnologija proizvodnje, količina, sastav i dinamika ispuštanja otpadnih voda, mogućnost recirkulacije i dr.), kao i ispoštovati "Pravilnik o kvaliteti i sanitarno-tehničkim uslovima za ispuštanje otpadnih voda u recipient i javnu kanalizaciju, načinu i postupku ispitivanja kvaliteta otpadnih voda, min. broju ispitivanja i sadržaju izvještaja o utvrđenom kvalitetu otpadnih voda" (Sl.List CG br.45/08,9/10 i 26/12)
- o Za materijal za izradu priključka na fekalnu kanalizaciju predvidijeti atestirane PVC kanalizacione cijevi za uličnu kanalizaciju (tjemene nosivosti min SN4) ili PP (polipropilen).
- o Reviziona okna mogu biti kružnog ili četvrtastog poprečnog presjeka, monolitne AB, montažne AB i poliesterske izrade.
- o Na mjestima gdje je moguć uticaj morske vode predvidijeti šahte od poliestera.

Atmosferska kanalizacija

- o Neophodno je izvesti proračun oticanja sa predmetne parcele, krovova i uređenih površina i odabrati adekvatan profil priključka.
- o Sa izvršenim geodetskim mjerenjima, dati uzdužne profile odvodnih kanala i raspoložive padove samog priključka.
- o Reviziona okna i kišne slivnike projektovati u skladu sa tehničkim propisima za ovu vrstu djelatnosti.
- o Za materijal za izradu priključka na atmosfersku kanalizaciju predvidijeti PVC ili PE (polietilen).
- o Predvidjeti separatore za prečišćavanje voda sa parkinga i saobraćajnica, prije upuštanja ovih voda u gradsku atmosfersku kanalizaciju. Isto važi za sve zatvorene prostore u objektu koji služe za parkiranje automobila (garaže) površine veće od 50m².
- o Reviziona okna mogu biti kružnog ili četvrtastog poprečnog presjeka, monolitne AB, montažne AB i poliesterske izrade.
- o Na mjestima gdje je moguć uticaj morske vode predvidijeti šahte od poliestera

b) Postojeće hidrotehničke instalacije

- o U slučaju da je u granicama urbanističke parcele trasirana postojeća vodovodna cijev, koja se zadržava u planskom dokumentu, ili je planirana izgradnja nove mreže, neophodno je pridržavati se odredbi »Pravilnika o određivanju i održavanju zona i pojaseva sanitarne zaštite izvorišta i ograničenjima u tim zonama« („Službeni list Crne Gore", br. 66/09 od 2. oktobra 2009.god.

- Član. 32 - Pojas sanitarne zaštite određuje se oko glavnih cjevovoda i u zavisnosti od konfiguracije terena iznosi po 2m od osovine cjevovoda sa obje strane, a za cjevovode za vodosnabdijevanje do 200 stanovnika po 1m od osovine cjevovoda sa obje strane. U pojasu zaštite nije dozvoljena izgradnja objekata, postavljanje uređaja i vršenje radnji koje na bilo koji način mogu zagaditi vodu ili ugroziti stabilnost cjevovoda.
Za cjevovode profila DN 200mm i veće, u slučaju izgradnje objekata na trasi cjevovoda u zoni sanitarne zaštite, neophodno je obezbijediti slobodan prostor svijetlog otvora širine 4,0m i visine 3,0m.
- Ako u granicama urbanističke parcele već postoji ili je planirana izgradnja fekalnog odnosno atmosferskog kolektora, nije dozvoljena izgradnja objekata, postavljanje uređaja i vršenje radnji u pojasu od 2m od osovine kolektora, koje na bilo koji način mogu ugroziti stabilnost cjevovoda.
- U slučaju potrebe izmještanja postojećih hidrotehničkih instalacija (čije zadržavanje nije predviđeno prostorno-planskim dokumentom) sa urbanističke parcele, neophodno je izraditi projekat izmještanja postojećeg cjevovoda shodno predmetnom DUP-u i tehničkim uslovima D.o.o. »Vodovod i kanalizacija«-Bar. Ukoliko trasa novog cjevovoda prolazi kroz predmetnu urbanističku parcelu, projekat može biti u sklopu glavnog projekta planiranog objekta.

c) Posebni dio

Priključenje na hidrotehničku infrastrukturu

- Priključenje objekta na hidrotehničku infrastrukturu (vodovod, fekalnu i atmosfersku kanalizaciju) predvidijeti u skladu sa prostorno planskim dokumentom faza hidrotehnika.

d) Tehnička opremljenost projekta hidrotehničkih instalacija


I) Projekat unutrašnjih instalacija objekta

- Projekat treba da sadrži sve tekstualne i grafičke priloge za glavni projekat u skladu sa Pravilnikom o načinu izrade i sadržini tehničke dokumentacije. Projekat unutrašnjih instalacija vodovoda i kanalizacije treba izraditi u skladu s pravilima struke i odredbama važeće zakonske regulative, a mora obuhvatiti interne instalacije vodovoda i kanalizacije.

II) Projekat uređenja

- U projektu dostaviti preglednu situaciju u odgovarajućoj razmjeri sa jasno naznačenim mjestom priključenja na gradsku ulični vodovodnu i kanalizacionu mrežu.
- Na situaciji prikazati položaj sa naznačenim međusobnim rastojanjem planiranog objekta od postojećih i planiranih hidrotehničkih instalacija.
- Projektom obavezno prikazati detalj vodomjernog šahta - vodoinstalaterski i građevinski, sa specifikacijom i pravim dimenzijama fazonskih komada i armatura da bi dokazali usvojene dimenzije, osnovu i presjek kao i njegovu lokaciju na situaciji.

Tehnički direktor,
Ibrahim Bećović





Izvršni direktor,
Zoran Pačović

